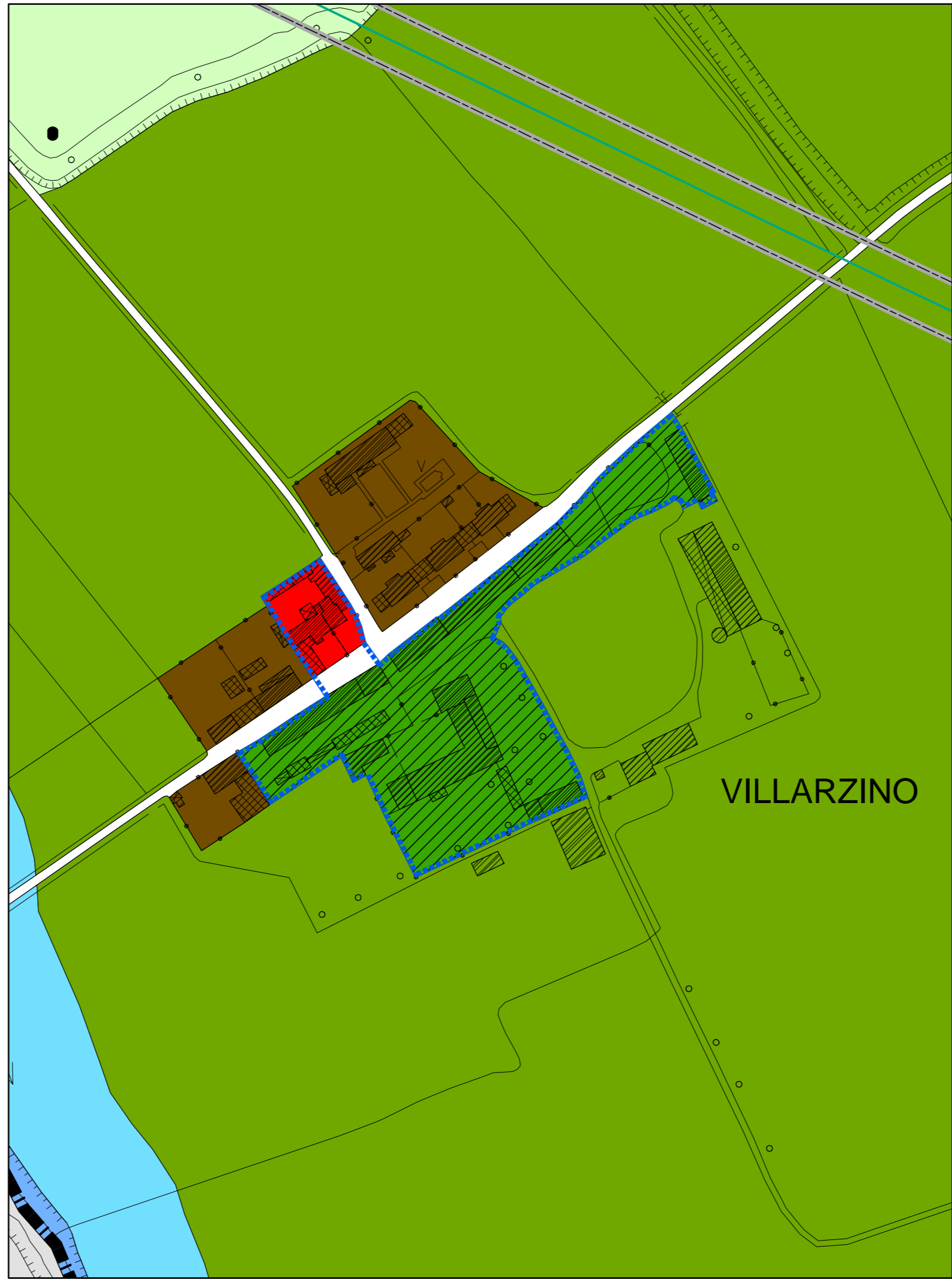
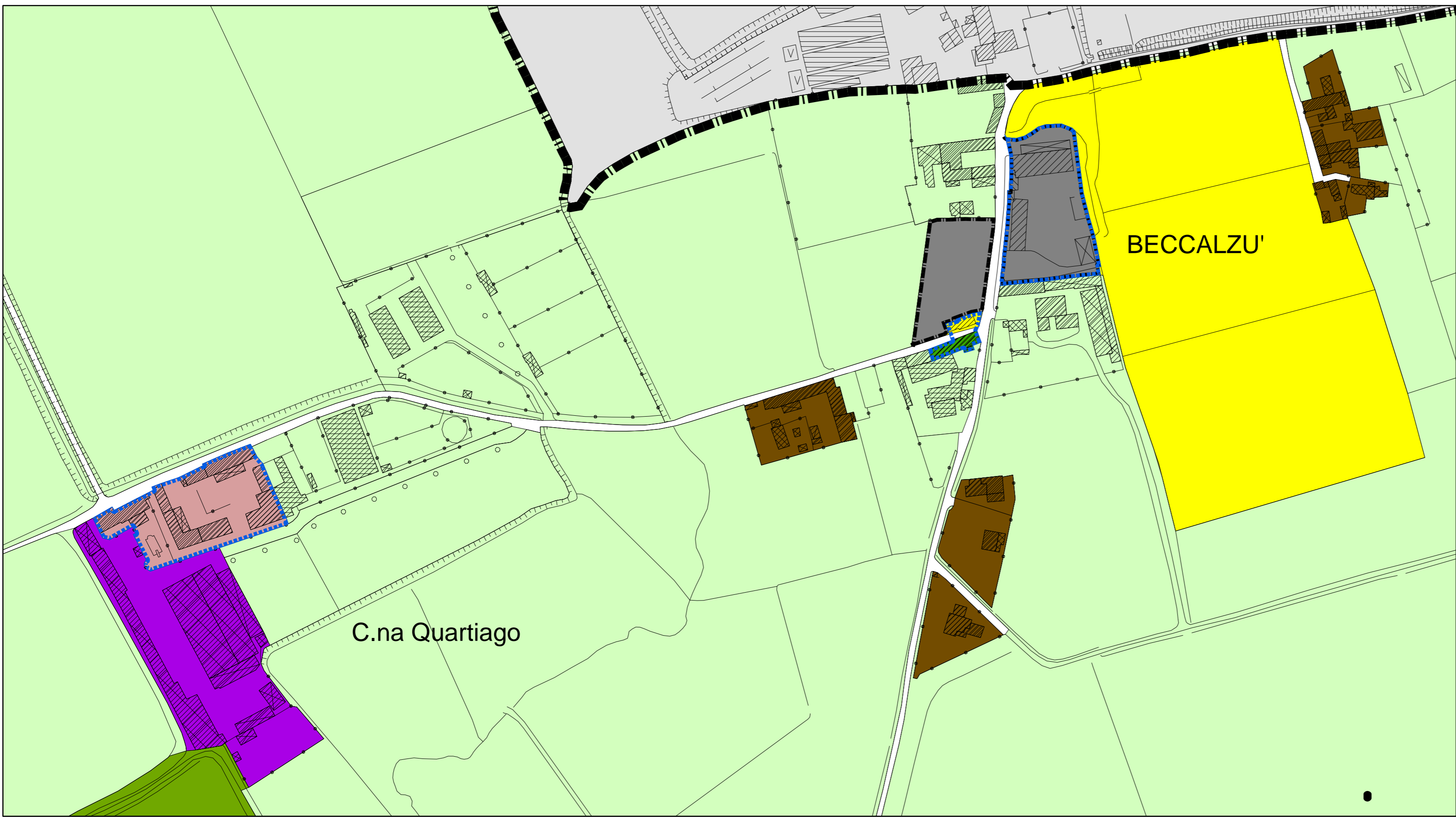


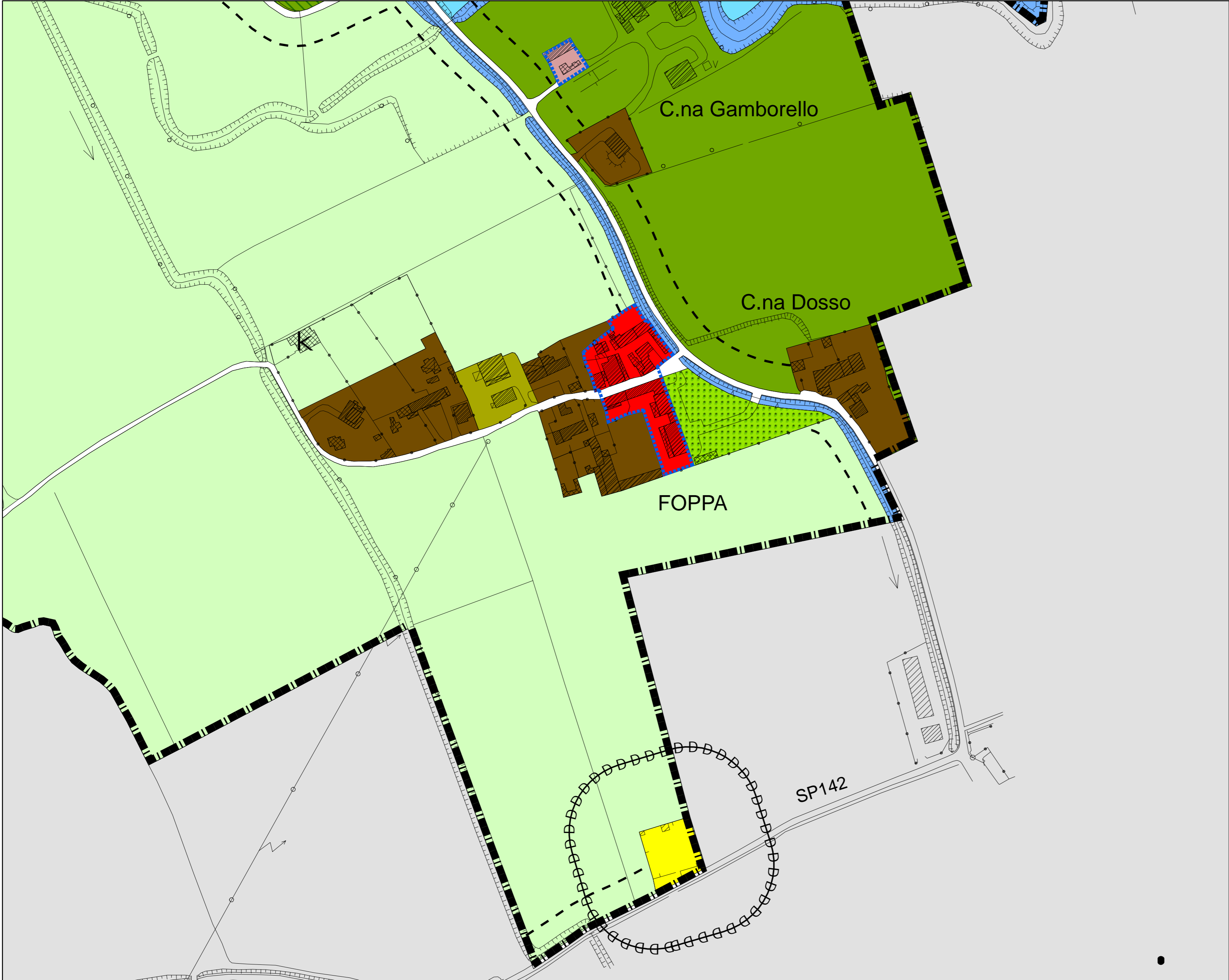
Quadrante 1
TROGNANO



Quadrante 2
VILLARZINO



Quadrante 3
BECCALZU'



Quadrante 4
FOPPA

LEGENDA

SISTEMA DELLO SPAZIO COSTRUITO

- Città storica**
Ambiti del tessuto storico
- Ambiti residenziali del tessuto storico - A
 - Ambiti agricoli del tessuto storico - AE
- Città consolidata**
Ambiti del tessuto consolidato
- Ambiti residenziali - B
 - Ambiti produttivi - D
 - Ambiti produttivi di ricovero - DR
 - Ambiti agricoli del tessuto consolidato - BE
 - Ambiti di verde privato e orti - VP
- Città da consolidare**
- Ambiti dei piani attuativi in corso
- Città da trasformare (disciplinata dal Documento di Piano)**
- Perimetro ambiti di trasformazione
 - Aree di intervento all'interno degli ambiti di trasformazione

SISTEMA RURALE PAESISTICO AMBIENTALE

- Ambiti agricoli**
- Ambiti agricoli normali - E1
 - Ambiti agricoli di supporto alla Rete Ecologica Regionale di 2° livello - E2
 - Ambiti agricoli delle cascate storiche - EA
 - Frangia urbana - FU
 - Edifici e nuclei non adibiti ad usi agricoli - k
- Ambiti di salvaguardia paesaggistica e ambientale**
- Ambiti dei corsi d'acqua e degli specchi d'acqua
 - Corridoio primario "SUD MILANO" a bassa o moderata antropizzazione (DGR 10962/2009)
 - Ambiti di rispetto dei corsi d'acqua
 - Ambiti dei boschi (LR 31/2008 e s.m.i.) Vincolo paesaggistico ai sensi del DL 42/2004, art.142, c.1, lett.g)

- Ambiti delle attività estrattive**
- Ambito di cava ATEG60 e ambito del giacimento GP09 individuati dal Piano Cave Provinciale (approvato con DGR VIII/344 del 20.02.2007)

SISTEMA DEI SERVIZI (disciplinato dal Piano dei Servizi)

- Servizi pubblici, di interesse pubblico e di interesse generale**
- Servizi esistenti e di progetto
 - Antenna telefonica esistente

SISTEMA DELLA MOBILITA'

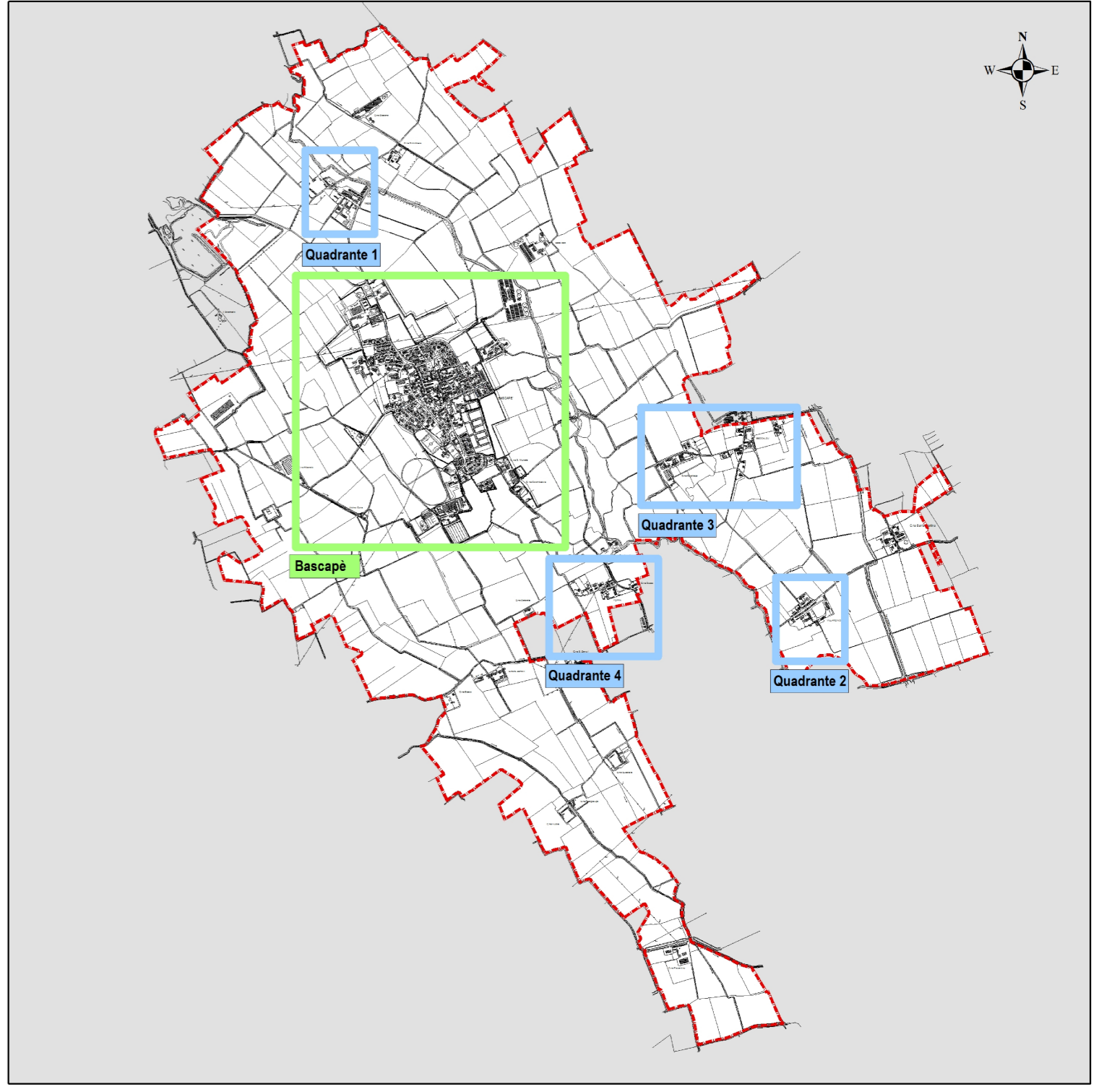
- Viabilità stradale**
- Viabilità esistente
 - Viabilità di progetto
- Viabilità dolce**
- Percorsi ciclo-pedonali esistenti
 - Percorsi ciclo-pedonali di progetto

LIMITI DI RISPETTO

- Limite di rispetto stradale
- Limite di rispetto cimiteriale
- Elettrodotti ad alta tensione
- Metanodotto
- Oleodotto
- Zona di rispetto dei pozzi idropotabili
- Limite esterno degli ambiti soggetti al complesso dei vincoli di tipo aeroportuale, la cui suddivisione è riportata nella Tavola 3 "Mappa dei vincoli amministrativi, paesaggistici e monumentali" e la cui disciplina è definita dal Fascicolo 15 "Norme tecniche di attuazione del Piano delle Regole"
- Limite di rispetto del depuratore
- Limite di rispetto degli elettrodotti ad alta tensione
- Limite di rispetto del metanodotto
- Limite di rispetto dell'oleodotto
- Zona di tutela assoluta dei pozzi idropotabili

CONFINI

- Perimetro del tessuto storico
- Confine comunale




COMUNE DI BASCAPE'
 PROVINCIA DI PAVIA

PGT
 Piano di Governo del Territorio
 ai sensi della Legge Regionale 11 marzo 2005, n.12

24b **PdR**
 Piano delle Regole

Tavola **FRAZIONI**
APPROVAZIONE
 scala 1:2.000

allegato alla deliberazione di Consiglio Comunale n. del

SINDACO
 Emanuela Curti

PROGETTISTA
 dott. arch. Mario Moscolani
 dott. ing. Marcello Moscolani

SECRETARIO
 dott. Rosa Castro

COLLABORATORI
 dott. urb. Sara Pizzardi
 dott. ing. Giulia Natale
 geom. Mauro Scarso

RESPONSABILE SERVIZIO URBANISTICA
 dott. arch. Paolo Menardo

STUDIO NATURALISTICI
 dott. Massimo Merzetti
 dott. Niccolò Mapelli

STUDIO MOSSOLANI
 urbanistica architettura ingegneria
 via della pace 14 - 27045 casteggio (pavia) - tel. 0383 890096 - telefax 0383 82423 - www.studiomoscolani.it