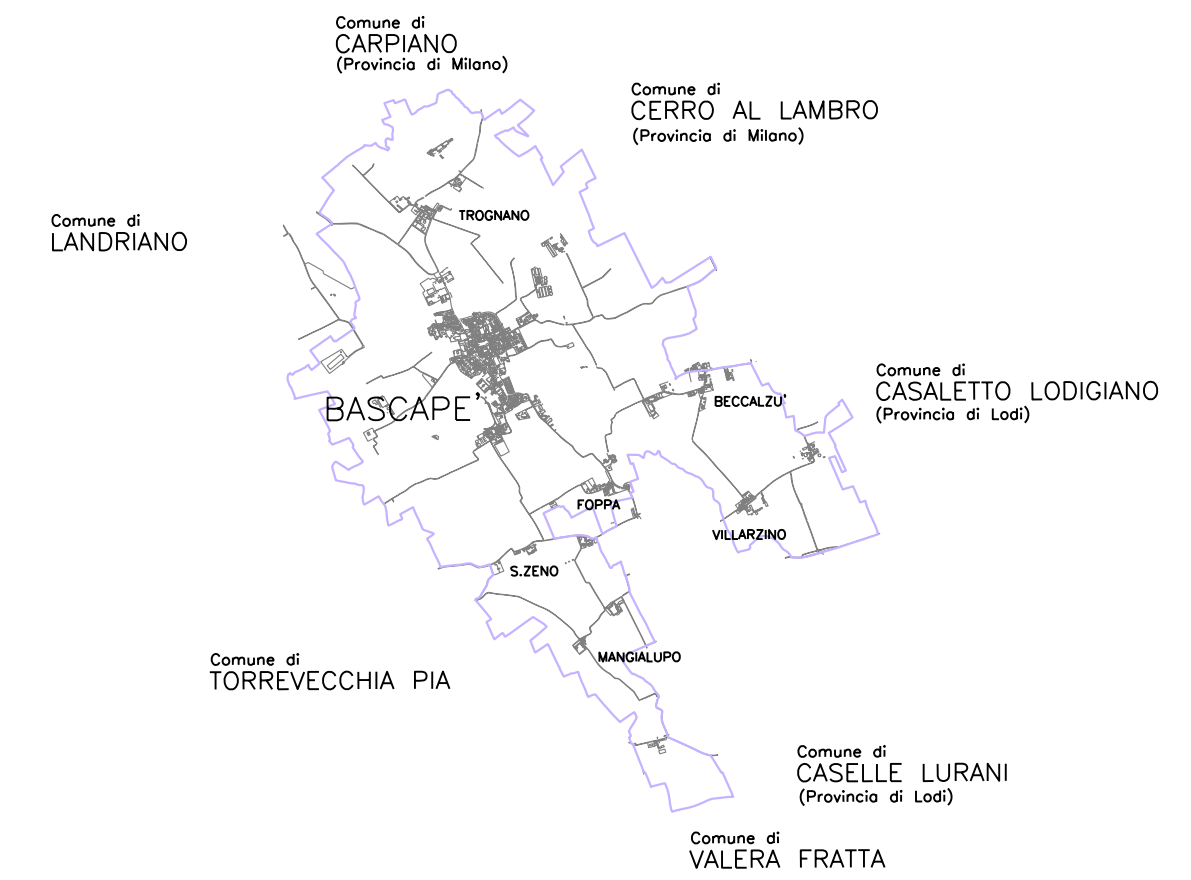




Comune di **BASCAPE'** Provincia di Pavia  
**PIANO DI GOVERNO DEL TERRITORIO**

COMPONENTE GEOLOGICA,  
IDROGEOLOGICA E SISMICA

L.R. 11 marzo 2005 n°12 - art. 57, lettera a), comma 1; D.G.R. 30 novembre 2011 n°9/2616



**Tavola 1**

**CARTA GEOLOGICO - GEOMORFOLOGICA**

Scala 1:10.000

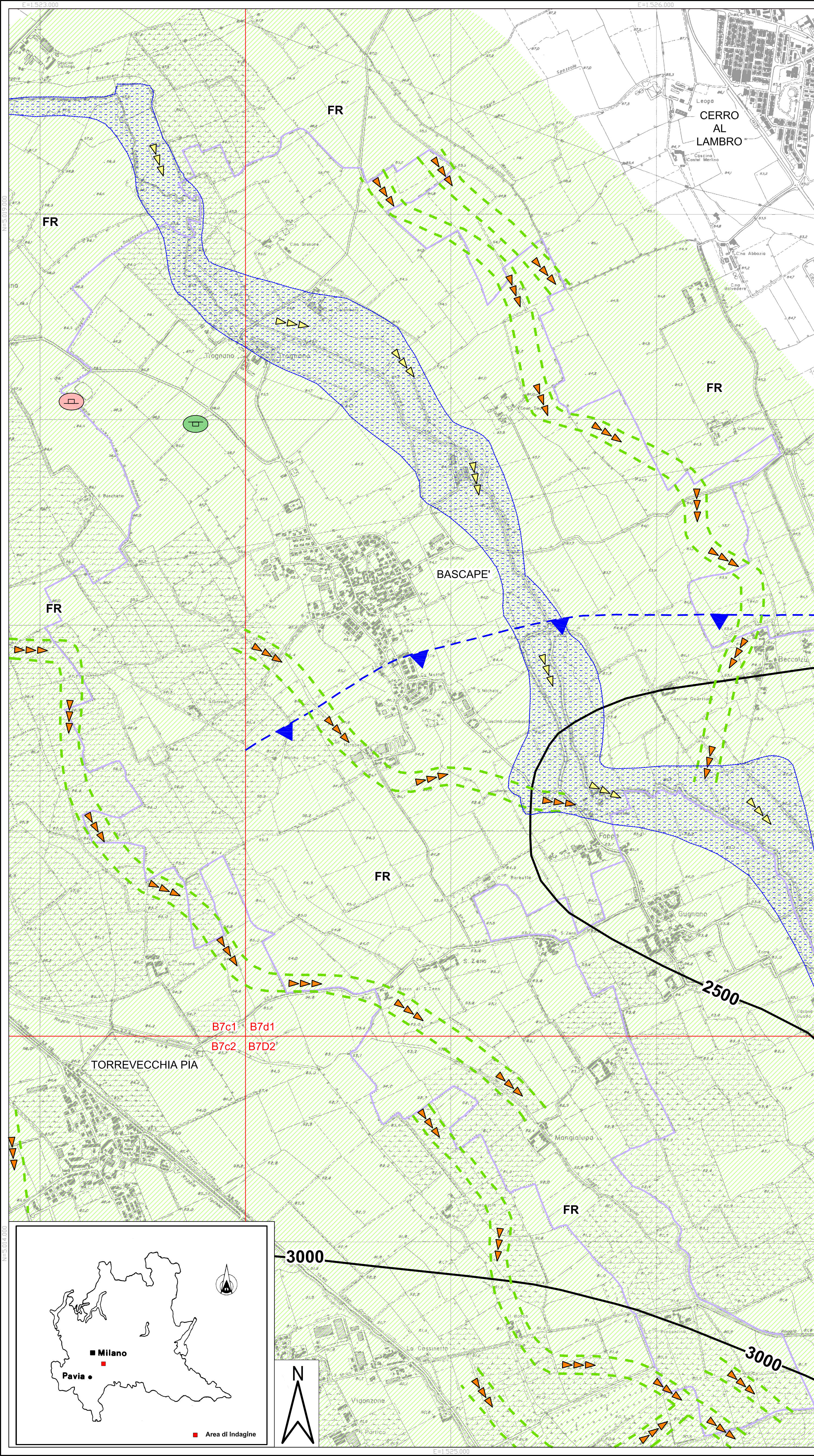
Sindaco  
EMANUELA CURTI

Il Professionista Incaricato  
Dott. Geol. DANIELE CALVI

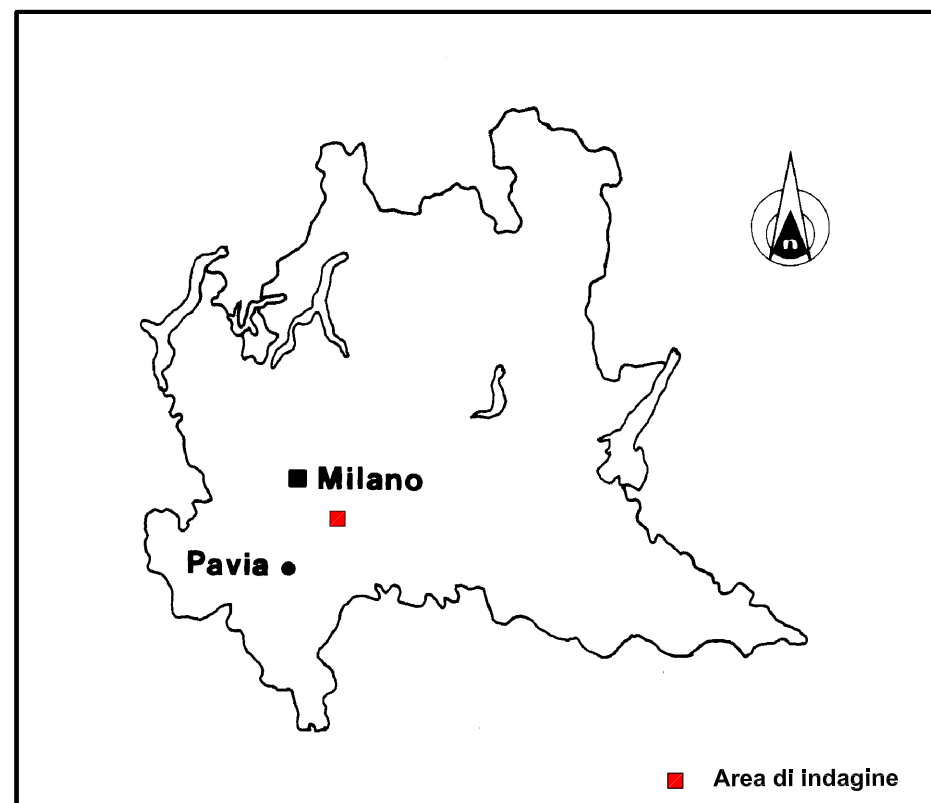
Segretario Comunale  
Dott.ssa ROSA CASTRO

Responsabile Servizio Urbanistica  
Dott. Arch. PAOLO MENUDO

marzo 2013



B7c1 B7d1  
B7c2 B7D2'



**LEGENDA**

**GEOLOGIA**

**FORMAZIONI CONTINENTALI**




**FLUVIALE RECENTE** (Pleistocene superiore - Würm)  
QUESTO LIVELLO E' COMUNEMENTE DEFINITO "PIANO GENERALE TERRAZZATO" (P.G.T.) O "LIVELLO FONDAMENTALE DELLA PIANURA".  
L'UNITA' E' COSTITUITA DA SABBIE PREVALENTI, LOCALMENTE INGLOBANTI LENTI DI GHIAIA, GHIAIETTO E/O LIMI PIU' O MENO SABBIOSI.  
LA PARTE SUPERFICIALE, ALTERATA, E' GENERALMENTE COSTITUITA DA SABBIE O SABBIE LIMOSE DI COLORAZIONE BRUNAstra E ROSSICIA.

**ELEMENTI STRUTTURALI**



SOVRASCORRIMENTO SEPOLTO, ATTIVO IN ETÀ POST-TORTONIANA



ISOBATE DELLA BASE DEL PLIOCENE (metri dal piano campagna)

**GEOMORFOLOGIA**



TRACCIA DEL PALEALVEO DEL COLATORE LISSONE



TRACCIA DI PALEALVEI



AREE LIEVEMENTE DEPRESSE DELLA PIANURA ALLUVIONALE CORRISPONDENTI ALLA DIVAGAZIONE DI CORSI D'ACQUA DI CUI NON RIMANGONO TRACCE - VALLE DEL COLATORE LISSONE -

**FORME, PROCESSI E DEPOSITI ANTROPICI**



AMBITI DI CAVA ATTIVI  
(Piano delle attivita' estrattive di cava approvato con D.C.R. N° 8/344 del 20.02.2007)



CAVE CESSATE  
(Catasto Cave Cessate - P.C.P. Provincia di Pavia - marzo 2004)



CONFINE COMUNALE