



PIANO DI EMERGENZA COMUNALE

COMUNE DI BASCAPE'

Provincia di Pavia

2. SCHEDE DEGLI EDIFICI, DELLE STRUTTURE E DELLE AREE DI RILEVANZA STRATEGICA

Dicembre 2014





Aggiornamento Maggio 2015




Redatto da: dott. Geol. Daniele Calvi

Collaboratore: dott. Davide Zizioli

STRUTTURE STRATEGICHE
SUPERFICI STRATEGICHE / AREE PER LA GESTIONE
DELL'EMERGENZA
DEFINIZIONI – INDIVIDUAZIONE SUL TERRITORIO COMUNALE

**LA NUMERAZIONE FA RIFERIMENTO A QUANTO INDICATO
NELLE TAVOLE GRAFICHE 1D – 1E – 2A – 2B**

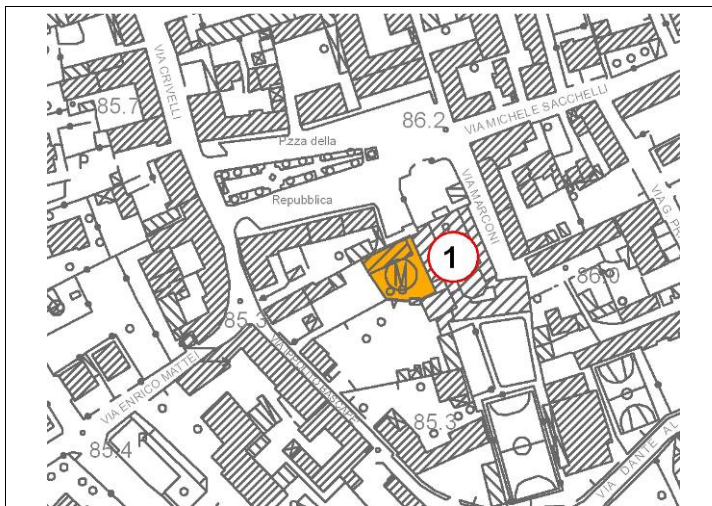
STRUTTURE STRATEGICHE	
	SEDE ISTITUZIONALE 1. MUNICIPIO
	STRUTTURA OPERATIVA - STRUTTURA DI GESTIONE DELL'EMERGENZA (CENTRO OPERATIVO) 2. UFFICIO TECNICO COMUNALE 3. SEDE VOLONTARIATO DI PROTEZIONE CIVILE
	STRUTTURA DI EMERGENZA: STRUTTURA SANITARIA 12. AMBULATORI COMUNALI
	STRUTTURA DI EMERGENZA: STRUTTURA DI ACCOGLIENZA O RICOVERO 4. ASILO NIDO COMUNALE 5. SCUOLA MATERNA "RICORDO AI CADUTI" 6. SCUOLA ELEMENTARE "EDMONDO DE AMICIS" 7. PALESTRA COMUNALE 10. TEATRO COMUNALE 11. BIBLIOTECA 13. ORATORIO PARROCCHIALE 8. CHIESA DI S. MICHELE ARCANGELO E CANONICA (STRUTTURA DI ATTESA) 9. CHIESA DI SANT'ANNA, FRAZIONE BECCALZÙ (STRUTTURA DI ATTESA)

SUPERFICI STRATEGICHE AREE PER LA GESTIONE DELL'EMERGENZA	
	<p>LUOGHI INDIVIDUATI SUL TERRITORIO IN CUI VENGONO SVOLTE LE ATTIVITÀ DI SOCCORSO DURANTE UN'EMERGENZA. L'INDIVIDUAZIONE SEGUE CRITERI FUNZIONALI, PRIVILEGIANDO LE AREE DI PROPRIETÀ PUBBLICA GIÀ URBANIZZATE O FACILMENTE DOTABILI DEI SERVIZI ESSENZIALI (ES: SERVIZI IGIENICI, PAVIMENTAZIONE DRENANTE, ALLACCIO ALLE RETI TECNOLOGICHE)</p>
	<p>AREE DI AMMASSAMENTO DEI SOCCORRITORI E DELLE RISORSE CENTRI DI RACCOLTA DI UOMINI E MEZZI PER IL SOCCORSO DELLA POPOLAZIONE. SONO INDIVIDUATE DAI SINDACI I CUI COMUNI SONO SEDI DI C.O.M. POICHÉ DA TALI AREE PARTONO I SOCCORSI PER TUTTI I COMUNI AFFERENTI. GARANTISCONO UN RAZIONALE IMPIEGO DEI SOCCORRITORI, DEI MEZZI E DELLE RISORSE NELLE ZONE DI INTERVENTO; POSSONO ESSERE UTILIZZATE PER UN PERIODO DI TEMPO COMPRESO TRA POCHE SETTIMANE E QUALCHE MESE.</p> <p>14. PIAZZA DELLA REPUBBLICA 20. PARCHEGGIO VIA IPPOLITO FRONTE PALESTRA 21. PARCHEGGIO VIA GIRETTA 25. PARCHEGGIO AREA ARTIGIANALE</p>
	<p>AREE DI ATTESA DELLA POPOLAZIONE (AREE DI PRIMA ACCOGLIENZA) LUOGHI DI PRIMA ACCOGLIENZA PER LA POPOLAZIONE NELLA PRIMA FASE DELL'EVENTO (POSSONO ESSERE UTILIZZATE ANCHE NELLE FASI CHE PRECEDONO L'EVENTO QUANDO QUESTO PUÒ ESSERE PREVISTO). IL NUMERO E LA TIPOLOGIA DELLE AREE VIENE INDIVIDUATO IN FUNZIONE DELLA CAPACITÀ RICETTIVA DEGLI SPAZI DISPONIBILI E DEL NUMERO DEGLI ABITANTI A RISCHIO. IN TALI AREE LA POPOLAZIONE RICEVERÀ LE PRIME INFORMAZIONI SULL'EVENTO E I PRIMI GENERI DI CONFORTO, IN ATTESA DI ESSERE SISTEMATA PRESSO LE AREE DI RICOVERO QUALORA LA SITUAZIONE LO RENDESSE NECESSARIO.</p> <p>15. GIARDINO PUBBLICO VIA IPPOLITO 16. VERDE ATTREZZATO "PETER PAN" VIA PAPA GIOVANNI XXIII 17. VERDE ATTREZZATO "AI CADUTI DI NASSIYRIA" VIA DELLE ROVERI 18. VERDE ATTREZZATO VIA VOLONTARI DEL SANGUE</p>
	<p>AREE DI ACCOGLIENZA O RICOVERO DELLA POPOLAZIONE LUOGHI IN CUI SARANNO ALLESTITI I MODULI ABITATIVI IN GRADO DI ASSICURARE UN RICOVERO PROLUNGATO ALLA POPOLAZIONE COLPITA.</p> <p>19. VERDE ATTREZZATO VIA MARCOLINI 22. CAMPO SPORTIVO 23. AREA AVIS 24. CAMPO SPORTIVO 26. VERDE ATTREZZATO VIA DEI GERONI 27. AREA CUCINA DA CAMPO</p>

Comune di Bascapè – Provincia di Pavia
PIANO DI EMERGENZA COMUNALE
SCHEDE DEGLI EDIFICI, DELLE STRUTTURE E DELLE AREE DI RILEVANZA STRATEGICA

SCHEDA 1

Categoria	Struttura strategica
Tipologia	Sede istituzionale
Specifica	Municipio
Indirizzo	Piazza della Repubblica



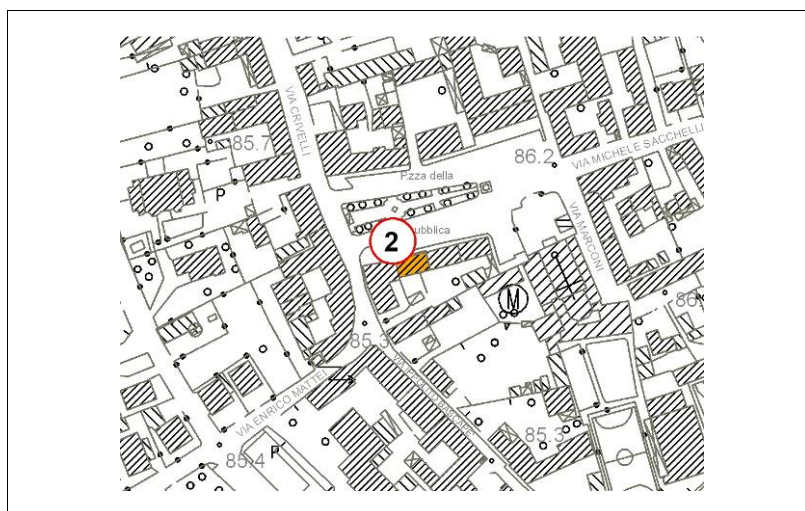
Superficie fondiaria (SF)	389 m ²
Superficie coperta (SC)	102 m ²
Superficie cortile	287 m ²
Stato di conservazione	Buono
Accessibilità	Buona
Referente	
Telefono - Fax	



Comune di Bascapè – Provincia di Pavia
PIANO DI EMERGENZA COMUNALE
SCHEDE DEGLI EDIFICI, DELLE STRUTTURE E DELLE AREE DI RILEVANZA STRATEGICA

SCHEDA 2

Categoria	Struttura strategica
Tipologia	struttura operativa - struttura di gestione dell'emergenza (centro operativo)
Specifica	ufficio tecnico comunale
Indirizzo	Piazza della Repubblica



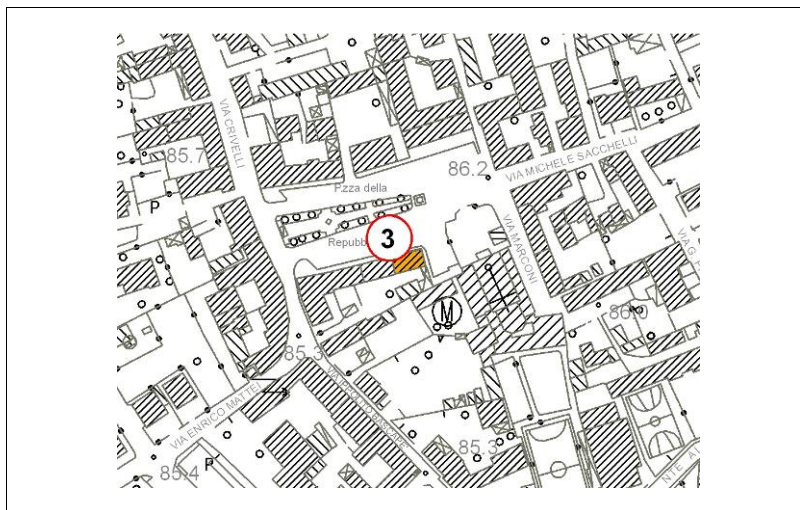
Superficie fondiaria (SF)		77 m ²
Superficie coperta (SC)		m ²
Superficie cortile		m ²
Stato di conservazione		Buono
Accessibilità		Buona
Referente		
Telefono - Fax		



Comune di Bascapè – Provincia di Pavia
PIANO DI EMERGENZA COMUNALE
SCHEDE DEGLI EDIFICI, DELLE STRUTTURE E DELLE AREE DI RILEVANZA STRATEGICA

SCHEDA 3

Categoria	Struttura strategica
Tipologia	struttura operativa - struttura di gestione dell'emergenza (centro operativo)
Specifica	Sede Volontariato di Protezione Civile
Indirizzo	Piazza della Repubblica



Superficie fondiaria (SF)	85 m ²
Superficie coperta (SC)	m ²
Superficie cortile	m ²
Stato di conservazione	Buono
Accessibilità	Buona
Referente	
Telefono - Fax	



Comune di Bascapè – Provincia di Pavia
PIANO DI EMERGENZA COMUNALE
SCHEDE DEGLI EDIFICI, DELLE STRUTTURE E DELLE AREE DI RILEVANZA STRATEGICA

SCHEDA 4

Categoria	Struttura strategica
Tipologia	struttura di emergenza struttura di accoglienza o ricovero
Specifica	Asilo nido comunale
Indirizzo	Via Ippolito Bascapè



Superficie fondiaria (SF)	944 m ²
Superficie coperta (SC)	m ²
Superficie cortile	m ²
Stato di conservazione	Buono
Accessibilità	Buona
Referente	
Telefono - Fax	



Comune di Bascapè – Provincia di Pavia
PIANO DI EMERGENZA COMUNALE
SCHEDE DEGLI EDIFICI, DELLE STRUTTURE E DELLE AREE DI RILEVANZA STRATEGICA

SCHEDA 5

Categoria	Struttura strategica
Tipologia	struttura di emergenza struttura di accoglienza o ricovero
Specifica	Scuola materna "Ricordo ai Caduti"
Indirizzo	Via Ippolito Bascapè



Superficie fondiaria (SF)	1559 m ²
Superficie coperta (SC)	394 m ²
Superficie cortile	1165 m ²
Stato di conservazione	Buono
Accessibilità	Buona
Referente	
Telefono - Fax	



**Comune di Bascapè – Provincia di Pavia
PIANO DI EMERGENZA COMUNALE
SCHEDE DEGLI EDIFICI, DELLE STRUTTURE E DELLE AREE DI RILEVANZA STRATEGICA**

SCHEDA 6

Categoria	Struttura strategica
Tipologia	struttura di emergenza struttura di accoglienza o ricovero
Specifica	Scuola elementare "Edmondo De Amicis"
Indirizzo	Via Ippolito Bascapè



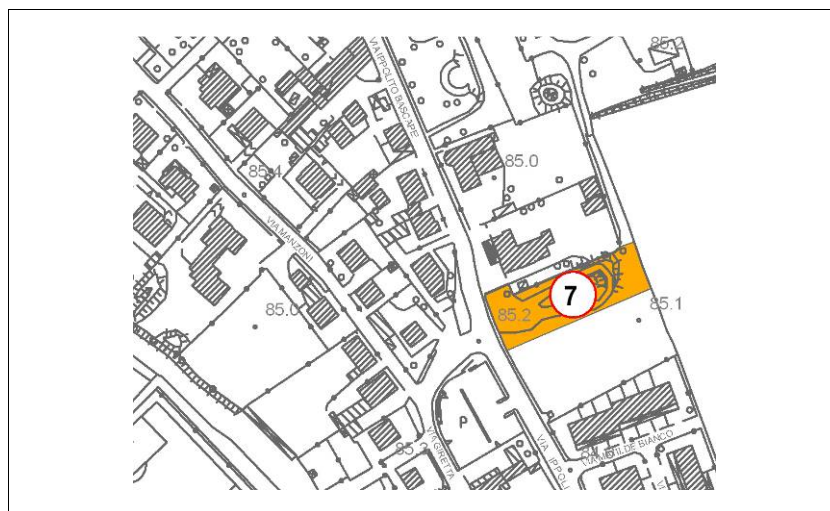
Superficie fondiaria (SF)	2259 m ²
Superficie coperta (SC)	450 m ²
Superficie cortile	1809 m ²
Stato di conservazione	Buono
Accessibilità	Buona
Referente	
Telefono - Fax	



Comune di Bascapè – Provincia di Pavia
PIANO DI EMERGENZA COMUNALE
SCHEDE DEGLI EDIFICI, DELLE STRUTTURE E DELLE AREE DI RILEVANZA STRATEGICA

SCHEDA 7

Categoria	Struttura strategica
Tipologia	struttura di emergenza struttura di accoglienza o ricovero
Specifica	Palestra comunale
Indirizzo	Via Ippolito Bascapè



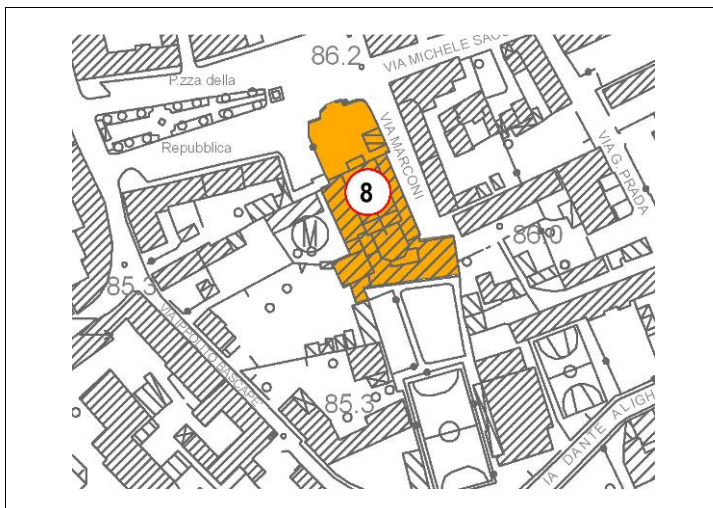
Superficie fondiaria (SF)	1880 m ²
Superficie coperta (SC)	m ²
Superficie cortile	m ²
Stato di conservazione	Buono
Accessibilità	Buona
Referente	
Telefono - Fax	



Comune di Bascapè – Provincia di Pavia
PIANO DI EMERGENZA COMUNALE
SCHEDE DEGLI EDIFICI, DELLE STRUTTURE E DELLE AREE DI RILEVANZA STRATEGICA

SCHEDA 8

Categoria	Struttura strategica
Tipologia	struttura di emergenza struttura di accoglienza o ricovero (Struttura di attesa)
Specifica	Chiesa di S. Michele Arcangelo e canonica
Indirizzo	Piazza della Repubblica



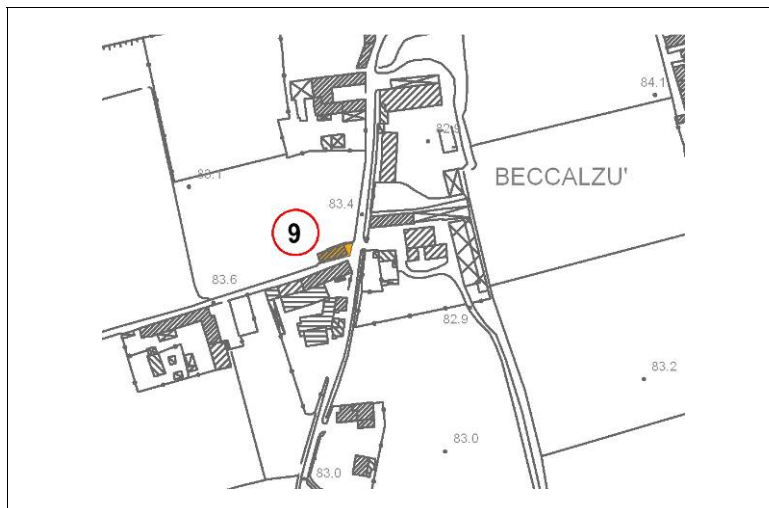
Superficie fondiaria (SF)	1426 m ²
Superficie coperta (SC)	617 m ²
Superficie cortile	809 m ²
Stato di conservazione	Buono
Accessibilità	Buona
Referente	
Telefono - Fax	



Comune di Bascapè – Provincia di Pavia
PIANO DI EMERGENZA COMUNALE
SCHEDE DEGLI EDIFICI, DELLE STRUTTURE E DELLE AREE DI RILEVANZA STRATEGICA

SCHEDA 9

Categoria	Struttura strategica
Tipologia	struttura di emergenza struttura di accoglienza o ricovero (Struttura di attesa)
Specifica	Chiesa di Sant'Anna, frazione Beccalzu'
Indirizzo	Via Ippolito Bascapè



Superficie fondiaria (SF)	167 m ²
Superficie coperta (SC)	103 m ²
Superficie cortile	m ²
Stato di conservazione	Buono
Accessibilità	Buona
Referente	
Telefono - Fax	



Comune di Bascapè – Provincia di Pavia
PIANO DI EMERGENZA COMUNALE
SCHEDE DEGLI EDIFICI, DELLE STRUTTURE E DELLE AREE DI RILEVANZA STRATEGICA

SCHEDA 10

Categoria	Struttura strategica
Tipologia	struttura di emergenza struttura di accoglienza o ricovero
Specifica	Teatro comunale
Indirizzo	Via Michele Sacchelli



Superficie fondiaria (SF)	512 m ²
Superficie coperta (SC)	288 m ²
Superficie cortile	224 m ²
Stato di conservazione	Buono
Accessibilità	Buona
Referente	
Telefono - Fax	



Comune di Bascapè – Provincia di Pavia
PIANO DI EMERGENZA COMUNALE
SCHEDE DEGLI EDIFICI, DELLE STRUTTURE E DELLE AREE DI RILEVANZA STRATEGICA

SCHEDA 11

Categoria	Struttura strategica
Tipologia	struttura di emergenza struttura di accoglienza o ricovero
Specifica	Biblioteca
Indirizzo	Via G. Prata



Superficie fondiaria (SF)	350 m ²
Superficie coperta (SC)	200 m ²
Superficie cortile	
Stato di conservazione	Buono
Accessibilità	Buona
Referente	
Telefono - Fax	



**Comune di Bascapè – Provincia di Pavia
PIANO DI EMERGENZA COMUNALE
SCHEDE DEGLI EDIFICI, DELLE STRUTTURE E DELLE AREE DI RILEVANZA STRATEGICA**

SCHEDA 12

Categoria	Struttura strategica
Tipologia	struttura di emergenza struttura sanitaria
Specifica	Ambulatori comunali
Indirizzo	Via G. Prata



Superficie fondiaria (SF)	350 m ²
Superficie coperta (SC)	200 m ²
Superficie cortile	
Stato di conservazione	Buono
Accessibilità	Buona
Referente	
Telefono - Fax	



**Comune di Bascapè – Provincia di Pavia
PIANO DI EMERGENZA COMUNALE
SCHEDE DEGLI EDIFICI, DELLE STRUTTURE E DELLE AREE DI RILEVANZA STRATEGICA**

SCHEDA 13

Categoria	Struttura strategica
Tipologia	struttura di emergenza struttura di accoglienza o ricovero
Specifica	Oratorio parrocchiale
Indirizzo	Via Dante Alighieri



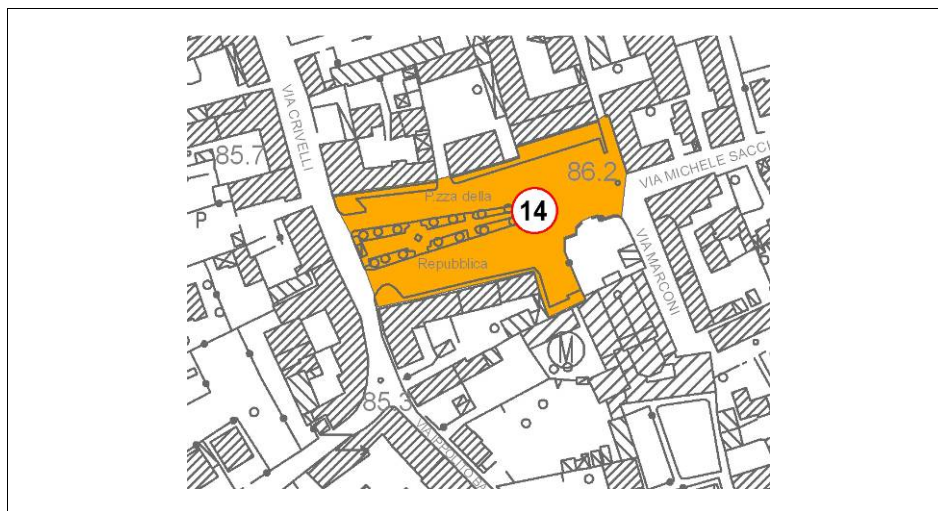
Superficie fondiaria (SF)	3139 m ²
Superficie coperta (SC)	m ²
Superficie cortile	
Stato di conservazione	Buono
Accessibilità	Buona
Referente	
Telefono - Fax	



Comune di Bascapè – Provincia di Pavia
PIANO DI EMERGENZA COMUNALE
SCHEDE DEGLI EDIFICI, DELLE STRUTTURE E DELLE AREE DI RILEVANZA STRATEGICA

SCHEDA 14

Categoria	Superficie strategica Area per la gestione dell'emergenza
	Piazza della Repubblica
Tipologia	Area di ammassamento dei soccorritori e delle risorse
Indirizzo	Piazza della Repubblica



Superficie fondiaria (SF)		3082 m ²
Tipo pavimentazione		Asfalto
Stato di conservazione		Ottimo
Accessibilità		Ottima
Referente		
Telefono - Fax		



Comune di Bascapè – Provincia di Pavia
PIANO DI EMERGENZA COMUNALE
SCHEDE DEGLI EDIFICI, DELLE STRUTTURE E DELLE AREE DI RILEVANZA STRATEGICA

SCHEDA 15

Categoria	Superficie strategica Area per la gestione dell'emergenza
	Giardino pubblico via Ippolito
Tipologia	Area di attesa della popolazione (area di prima accoglienza)
Indirizzo	Via Ippolito Bascapè



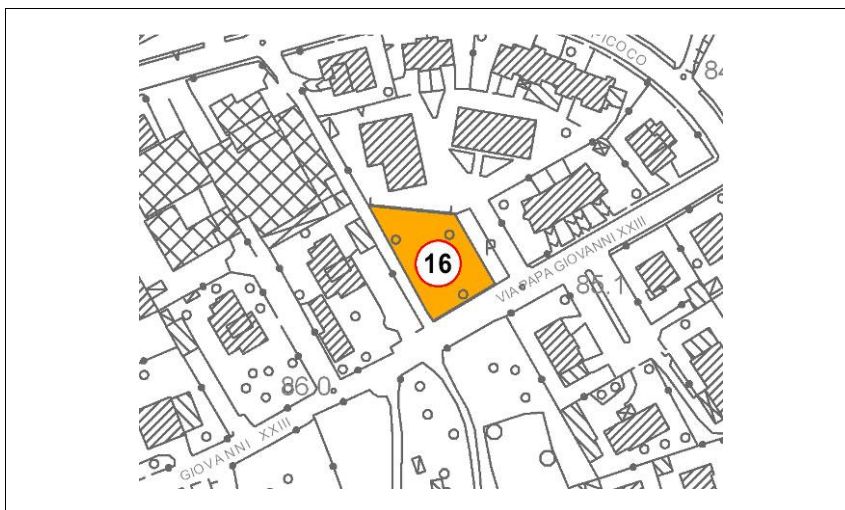
Superficie fondiaria (SF)		2950 m ²
Tipo pavimentazione		Erba
Stato di conservazione		Ottimo
Accessibilità		Discreta
Referente		
Telefono - Fax		



Comune di Bascapè – Provincia di Pavia
PIANO DI EMERGENZA COMUNALE
SCHEDE DEGLI EDIFICI, DELLE STRUTTURE E DELLE AREE DI RILEVANZA STRATEGICA

SCHEDA 16

Categoria	Superficie strategica Area per la gestione dell'emergenza
	Verde attrezzato "Peter Pan" via Papa Giovanni XXIII
Tipologia	Area di attesa della popolazione (area di prima accoglienza)
Indirizzo	Via Papa Giovanni XXIII



Superficie fondiaria (SF)	731 m ²
Tipo pavimentazione	Erba
Stato di conservazione	Ottimo
Accessibilità	Ottima
Referente	
Telefono - Fax	



Comune di Bascapè – Provincia di Pavia
PIANO DI EMERGENZA COMUNALE
SCHEDE DEGLI EDIFICI, DELLE STRUTTURE E DELLE AREE DI RILEVANZA STRATEGICA

SCHEDA 17

Categoria	Superficie strategica Area per la gestione dell'emergenza
	Verde attrezzato "Ai Caduti di Nassiyria" via delle Roveri
Tipologia	Area di attesa della popolazione (area di prima accoglienza)
Indirizzo	Via delle Roveri



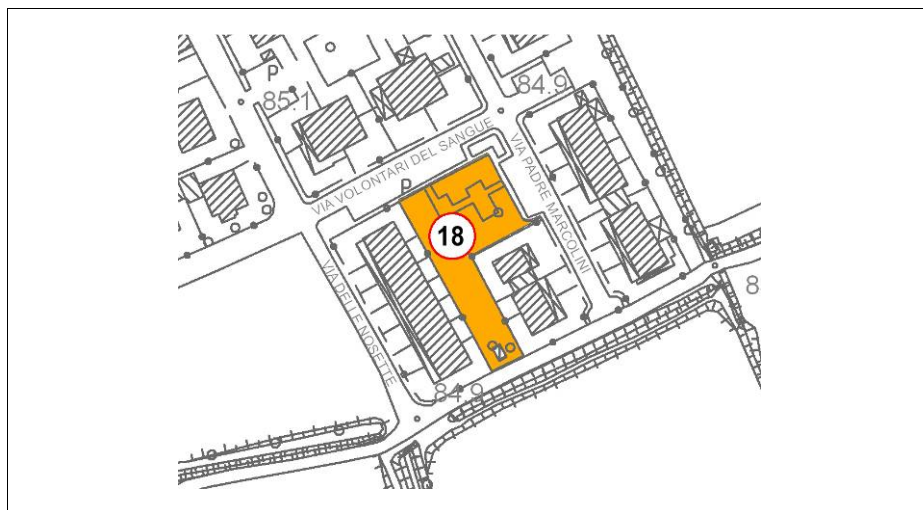
Superficie fondiaria (SF)	554 m ²
Tipo pavimentazione	Erba
Stato di conservazione	Ottimo
Accessibilità	Ottima
Referente	
Telefono - Fax	



Comune di Bascapè – Provincia di Pavia
PIANO DI EMERGENZA COMUNALE
SCHEDE DEGLI EDIFICI, DELLE STRUTTURE E DELLE AREE DI RILEVANZA STRATEGICA

SCHEDA 18

Categoria	Superficie strategica Area per la gestione dell'emergenza
	Verde attrezzato via Volontari del Sangue
Tipologia	Area di attesa della popolazione (area di prima accoglienza)
Indirizzo	Via Volontari del Sangue



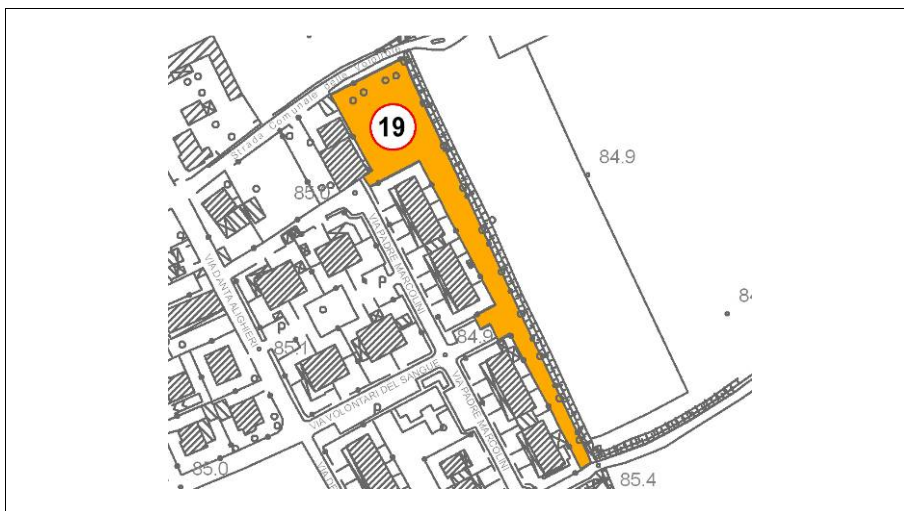
Superficie fondiaria (SF)		1168 m ²
Tipo pavimentazione		Erba
Stato di conservazione		Ottimo
Accessibilità		Ottima
Referente		
Telefono - Fax		



**Comune di Bascapè – Provincia di Pavia
PIANO DI EMERGENZA COMUNALE
SCHEDE DEGLI EDIFICI, DELLE STRUTTURE E DELLE AREE DI RILEVANZA STRATEGICA**

SCHEDA 19

Categoria	Superficie strategica Area per la gestione dell'emergenza
	Verde attrezzato via Marcolini
Tipologia	Area di accoglienza o ricovero della popolazione
Indirizzo	Via Marcolini



Superficie fondiaria (SF)		2857 m ²
Tipo pavimentazione		Erba
Stato di conservazione		Ottimo
Accessibilità		Ottima
Referente		
Telefono - Fax		



Comune di Bascapè – Provincia di Pavia
PIANO DI EMERGENZA COMUNALE
SCHEDE DEGLI EDIFICI, DELLE STRUTTURE E DELLE AREE DI RILEVANZA STRATEGICA

SCHEDA 20

Categoria	Superficie strategica Area per la gestione dell'emergenza
	Parcheggio via Ippolito fronte palestra
Tipologia	Area di ammassamento dei soccorritori e delle risorse
Indirizzo	Via Ippolito Bascapè



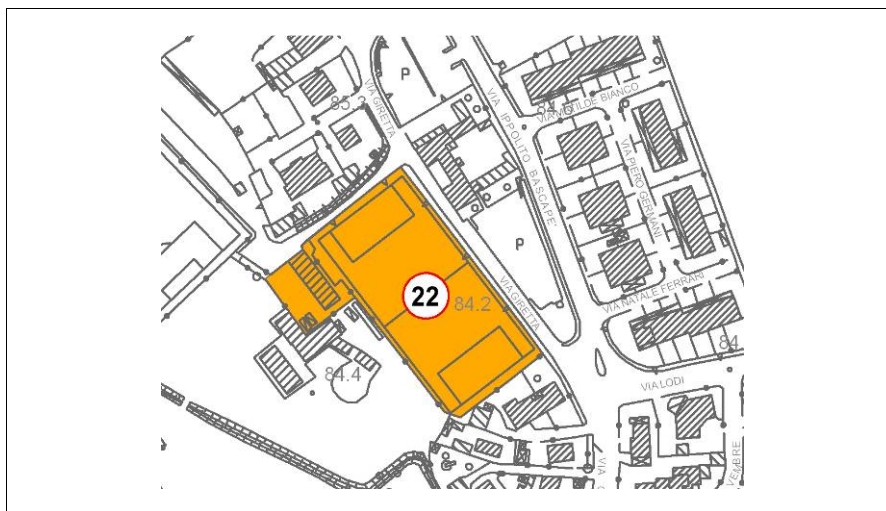
Superficie fondiaria (SF)		1220 m ²
Tipo pavimentazione		Asfalto
Stato di conservazione		Ottimo
Accessibilità		Ottima
Referente		
Telefono - Fax		



Comune di Bascapè – Provincia di Pavia
PIANO DI EMERGENZA COMUNALE
SCHEDE DEGLI EDIFICI, DELLE STRUTTURE E DELLE AREE DI RILEVANZA STRATEGICA

SCHEDA 22

Categoria	Superficie strategica Area per la gestione dell'emergenza
	Campo sportivo
Tipologia	Area di accoglienza o ricovero della popolazione
Indirizzo	Via Giretta



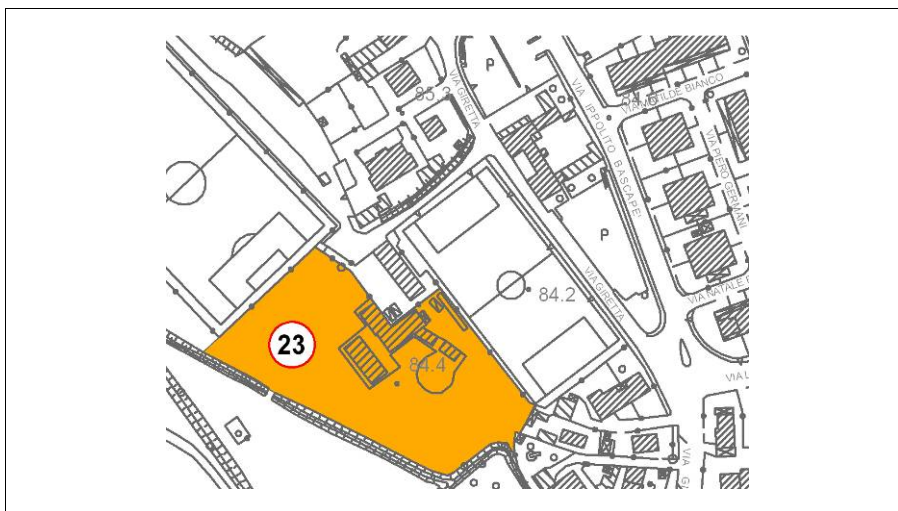
Superficie fondiaria (SF)	5391 m ²
Tipo pavimentazione	Erba
Stato di conservazione	Ottimo
Accessibilità	Ottima
Referente	
Telefono - Fax	



Comune di Bascapè – Provincia di Pavia
PIANO DI EMERGENZA COMUNALE
SCHEDE DEGLI EDIFICI, DELLE STRUTTURE E DELLE AREE DI RILEVANZA STRATEGICA

SCHEDA 23

Categoria	Superficie strategica Area per la gestione dell'emergenza
	Area AVIS
Tipologia	Area di accoglienza o ricovero della popolazione
Indirizzo	Via Giretta



Superficie fondiaria (SF)	6592 m ²
Tipo pavimentazione	Erba
Stato di conservazione	Ottimo
Accessibilità	Ottima
Referente	
Telefono - Fax	



Comune di Bascapè – Provincia di Pavia
PIANO DI EMERGENZA COMUNALE
SCHEDE DEGLI EDIFICI, DELLE STRUTTURE E DELLE AREE DI RILEVANZA STRATEGICA

SCHEDA 24

Categoria	Superficie strategica Area per la gestione dell'emergenza
	Campo sportivo
Tipologia	Area di accoglienza o ricovero della popolazione
Indirizzo	Via Giretta



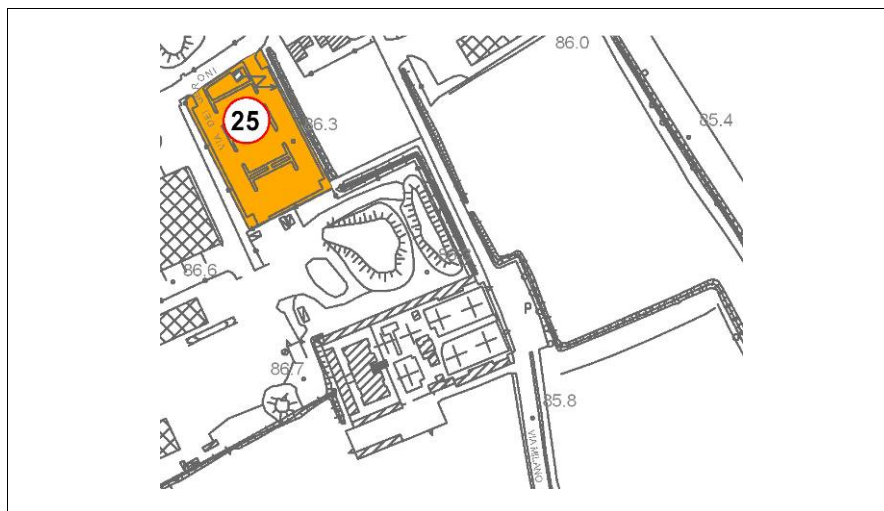
Superficie fondiaria (SF)	7624 m ²
Tipo pavimentazione	Erba
Stato di conservazione	Ottimo
Accessibilità	Ottima
Referente	
Telefono - Fax	



Comune di Bascapè – Provincia di Pavia
PIANO DI EMERGENZA COMUNALE
SCHEDE DEGLI EDIFICI, DELLE STRUTTURE E DELLE AREE DI RILEVANZA STRATEGICA

SCHEDA 25

Categoria	Superficie strategica Area per la gestione dell'emergenza
	Parcheggio area artigianale
Tipologia	Area di ammassamento dei soccorritori e delle risorse
Indirizzo	Via dei Geroni



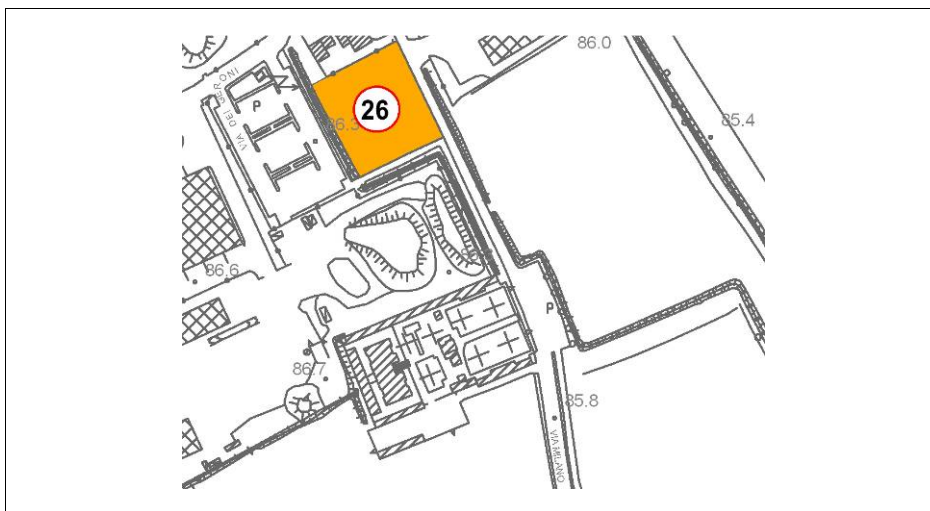
Superficie fondiaria (SF)	2988 m ²
Tipo pavimentazione	Asfalto
Stato di conservazione	Ottimo
Accessibilità	Ottima
Referente	
Telefono - Fax	



Comune di Bascapè – Provincia di Pavia
PIANO DI EMERGENZA COMUNALE
SCHEDE DEGLI EDIFICI, DELLE STRUTTURE E DELLE AREE DI RILEVANZA STRATEGICA

SCHEDA 26

Categoria	Superficie strategica Area per la gestione dell'emergenza
	Verde attrezzato via Milano
Tipologia	Area di accoglienza o ricovero della popolazione
Indirizzo	Via dei Geroni



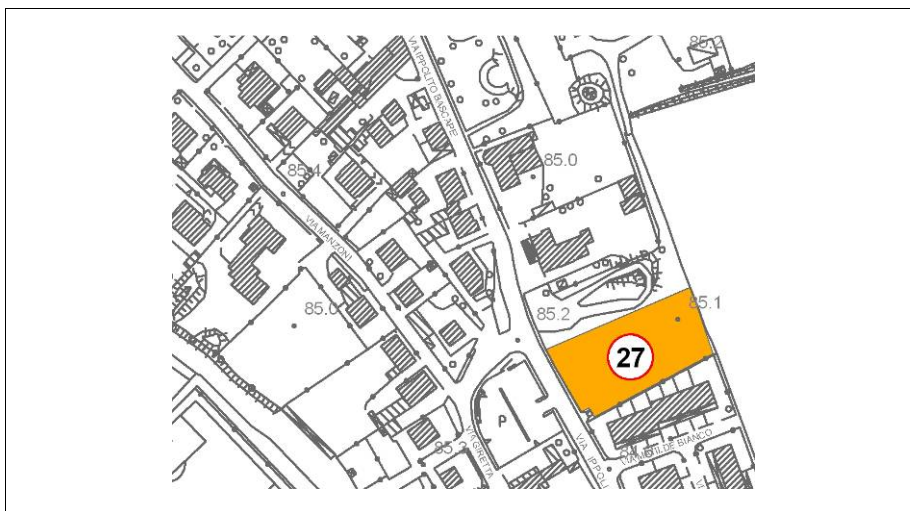
Superficie fondiaria (SF)		2133 m ²
Tipo pavimentazione		Erba
Stato di conservazione		Ottimo
Accessibilità		Ottima
Referente		
Telefono - Fax		



Comune di Bascapè – Provincia di Pavia
PIANO DI EMERGENZA COMUNALE
SCHEDE DEGLI EDIFICI, DELLE STRUTTURE E DELLE AREE DI RILEVANZA STRATEGICA

SCHEDA 27

Categoria	Superficie strategica Area per la gestione dell'emergenza
	Area idonea per cucina da campo
Tipologia	Area di accoglienza o ricovero della popolazione
Indirizzo	Via Ippolito Bascapè



Superficie fondiaria (SF)		2445 m ²
Tipo pavimentazione		Erba
Stato di conservazione		Ottimo
Accessibilità		Ottima
Referente		
Telefono - Fax		

